

Commune de Fontanil-Cornillon (38)
Impasse des Muriers
Réf. cadastrales : AD n°156, 157, 158, 159, 160 et 161



Lotissement "Le Clos Saint-Martin"

Plan de division

DATE	ORDRE	INDICE	NATURE DES TRAVAUX	DESSIN	RESPONSABLE
21/09/18	RIVE DROITE RE	A	Etablissement du plan	MP	JL.ROUX

Echelle : 1/200

Numéro de dossier
176770015D02



DEFINITIONS DES SURFACES

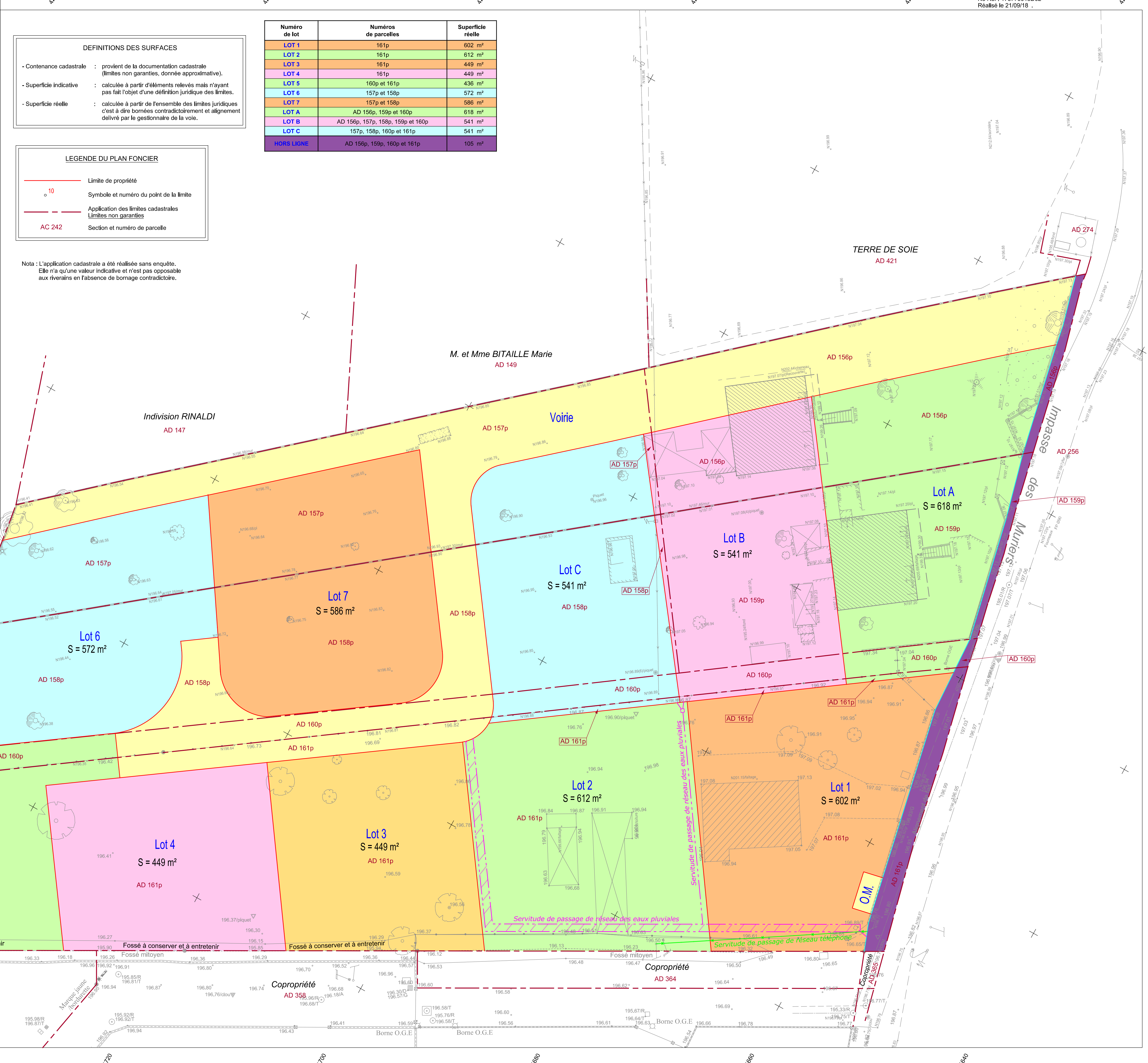
- Contenance cadastrale : provient de la documentation cadastrale (limites non garanties, donnée approximative).
- Superficie indicative : calculée à partir d'éléments relevés mais n'ayant pas fait l'objet d'une définition juridique des limites.
- Superficie réelle : calculée à partir de l'ensemble des limites juridiques c'est à dire bornées contradictoirement et alignement délivré par le gestionnaire de la voie.

LEGENDE DU PLAN FONCIER

- Limite de propriété
- 10 Symbole et numéro du point de la limite
- - - Application des limites cadastrales Limites non garanties
- AC 242 Section et numéro de parcelle

Nota : L'application cadastrale a été réalisée sans enquête. Elle n'a qu'une valeur indicative et n'est pas opposable aux riverains en l'absence de bornage contradictoire.

Numéro de lot	Nombres de parcelles	Superficie réelle
LOT 1	161p	602 m ²
LOT 2	161p	612 m ²
LOT 3	161p	449 m ²
LOT 4	161p	449 m ²
LOT 5	160p et 161p	436 m ²
LOT 6	157p et 158p	572 m ²
LOT 7	157p et 158p	586 m ²
LOT A	AD 156p, 159p et 160p	618 m ²
LOT B	AD 156p, 157p, 158p, 159p et 160p	541 m ²
LOT C	157p, 158p, 160p et 161p	541 m ²
HORS LIGNE	AD 156p, 159p, 160p et 161p	105 m ²



20, rue Paul Helbronner
38100 Grenoble
Tél : 04 76 40 17 84
contact@agate-ge.fr